

ГЕНЕРАЛЬНЫЙ ПЛАН с. МАЙДАКОВО

Карта современного использования территории.





МАЙДАКОВСКИЙ ЗАВОД – НА ПРИЛЕГАЮЩЕЙ ТЕРРИТОРИИ



000 МАЙДАКОВСКИЙ ЗАВОД
Перечень производственных объектов

| №п/п | Наименование |
|------|-----------------------------|
| 1.1 | Корпус №1 |
| 1.2 | Корпус №2. Заводоуправление |
| 1.3 | Сварочный участок |
| 1.4 | Проходная |
| 1.5 | Котельная |
| 1.6 | Гараж |
| 1.7 | Пилорама |

УСЛОВНЫЕ ОБОЗНАЧЕНИЯ

-  Производственная территория 000 Майдаковский завод
-  Санитарно защитная зона действ. предприятия
-  Приврежная защитная полоса 50м
-  Водоохранная зона 200м

| | | | | | | |
|-----------------------------|-----------|-----------|---------|---------|---------------------------------------------------------------------------------------------------------------------------------------------------------------------------------------------------------------------------------------------------|-----------------------------------------------------------------------------------------------------------|
| Изм. | Колыч | Лист док. | Подпись | Дата | Заказ 21005 Генеральный план села Майдаково Полёкского муниципального района Ивановской области (рабочие материалы/основывающие) Карта современного использования территории. Майдаковский завод – на прилегающей территории № 1:2000 | Задача: Администрация Полёкского городского поселения Полёкского муниципального района Ивановской области |
| ГИП | Олежнёв | | | 07.2021 | | |
| Рук. группа | Полоба | | | 07.2021 | | |
| Инженер | Бошкирова | | | 07.2021 | | |
| | | | | | | |
| ОАО институт "Ивановпроект" | | | | | | |