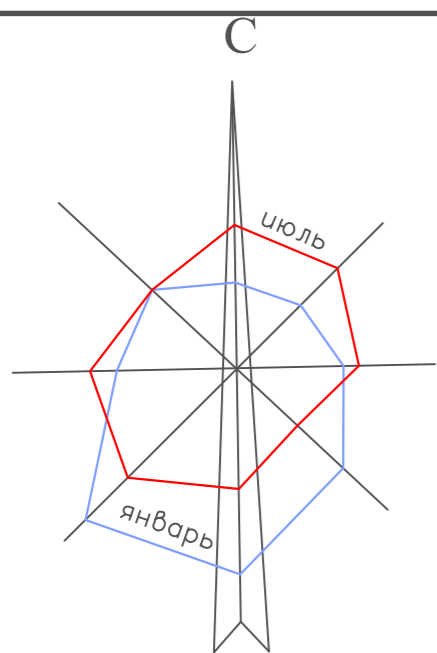








Карта границ населенного пункта



Условные обозначения:

-  граница населенного пункта
-  основная характерная точка границы
-  границы кадастровых кварталов (согласно ГКН)
-  границы земельных участков (согласно ГКН)
-  участок существующей границы – аннулируемый
-  земельный участок, исключаемый из границ населенного пункта
ЗУ-1

Примечания:

1. Данная карта является материалом по обоснованию генерального плана.
2. Данная карта включает:
 - Обоснование графического описания местоположения границ д.Теплово
 - Схему расположения основных характерных точек для системы координат, используемых в ЕГРН

						Заказ № 21005		Заказчик Администрация Мавраковского сельского поселения Палехского муниципального района Ивановской области		
						Генеральный план деревни Теплово Палехского муниципального района Ивановской области				
Изм.	Кол.уч.	Лист	док.	Подпись	Дата	Графические материалы (обосновывающие)		Стадия	Лист	Листов
ГИП				Опекунов	06.2021			П	3	4
Рук группы				Попова	06.2021					
Инженер				Башкирова	06.2021	Карта границ населенного пункта М 1:5000		ОАО институт "Ивановпроект"		